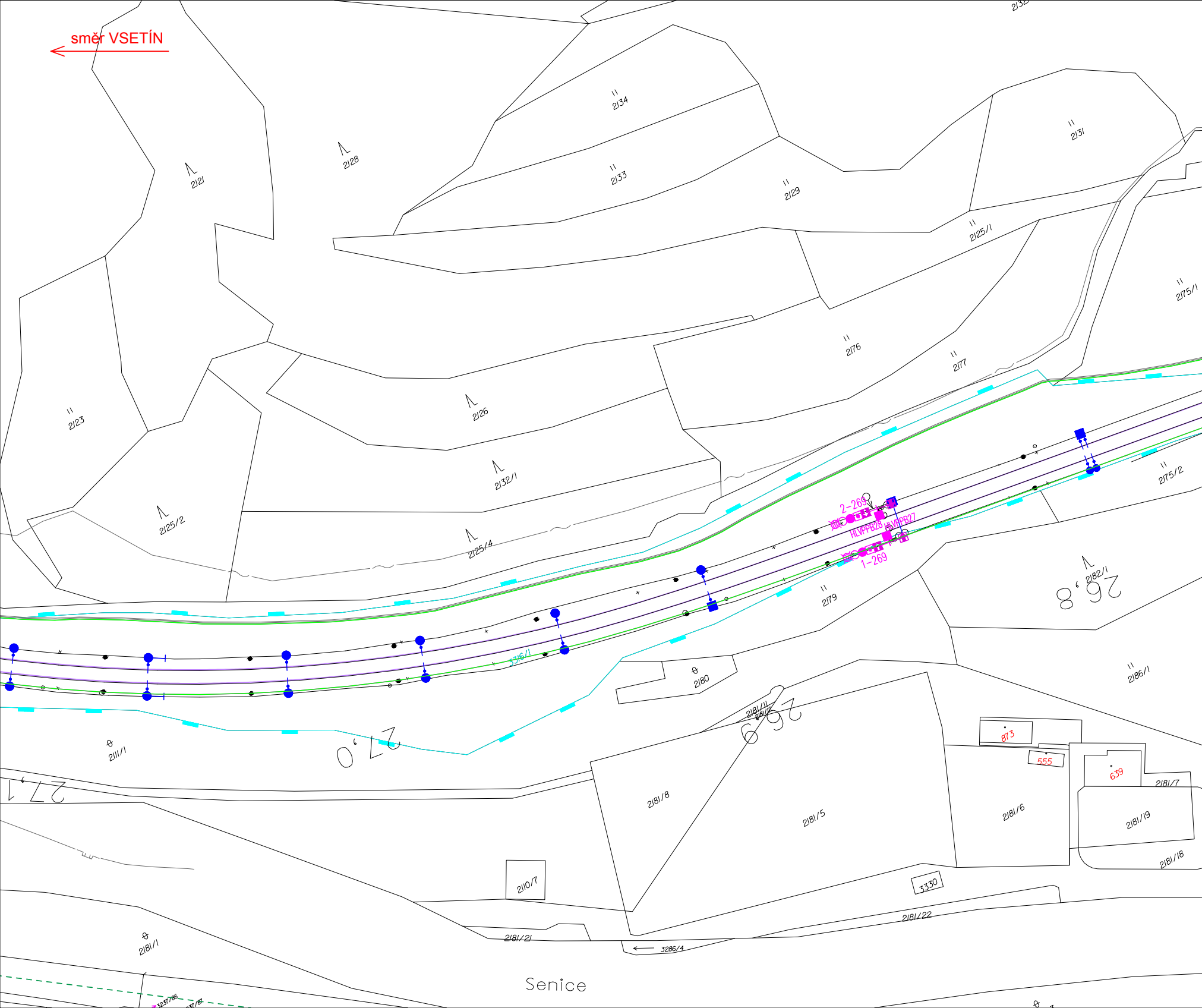
směr VSETÍN
2134
2133
2129
2131
2128
2121
2125/1
2175/1
2176
2177
2123
2126
2132/1
2125/2
2125/4
2-269
HLVPPB28
HLVPPB27
1-269
2175/2
2182/1
26,8
2179
3316/1
2180
2186/1
2111/1
27,0
26,9
2181/11
2181/12
873
555
639
2181/7
27,1
2181/8
2181/5
2181/6
2181/19
2181/18
2110/7
3330
2181/22
2181/21
3286/4
2181/1
Senice
3237/86
3237/87

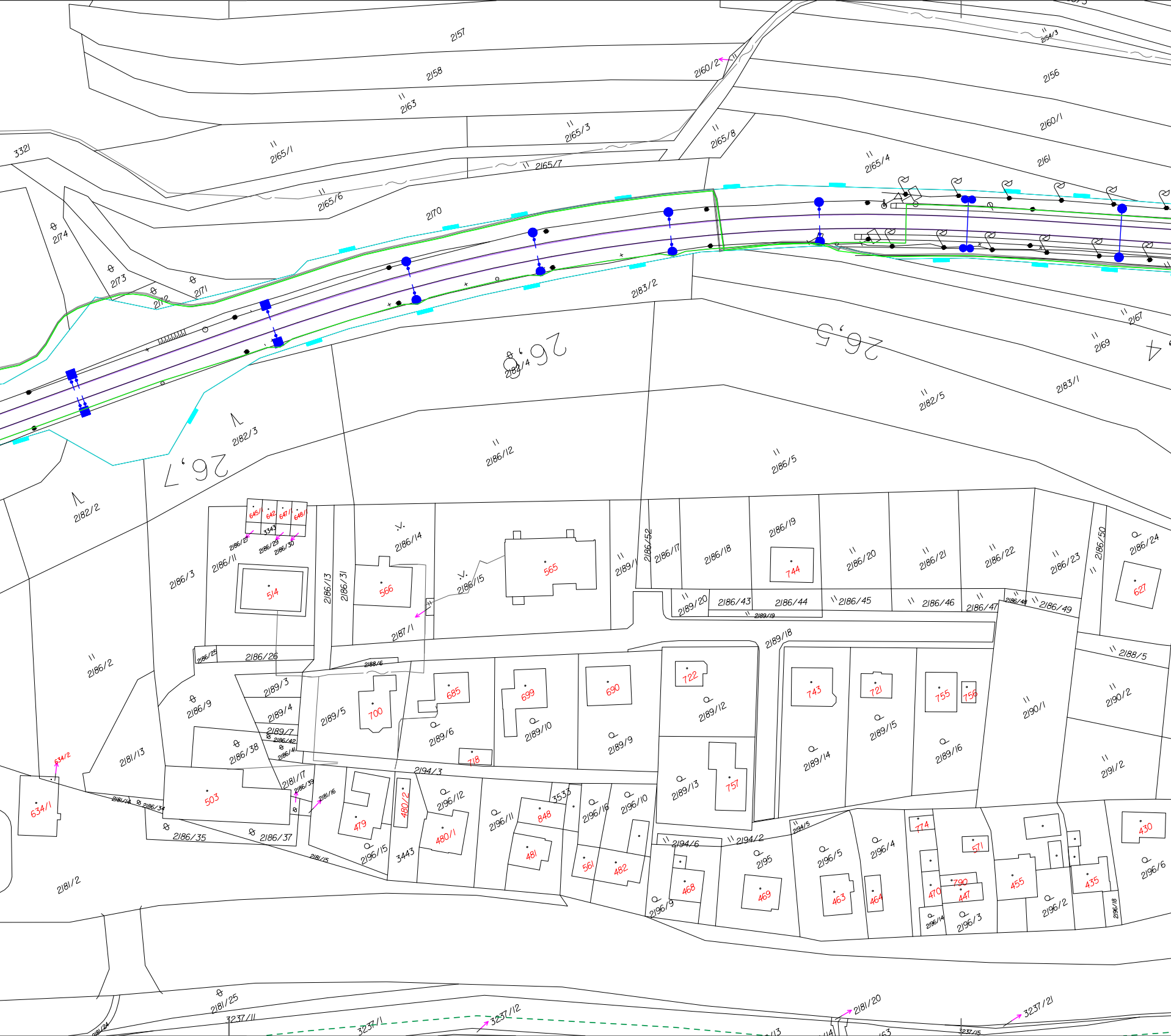
2157
2158
2160/2
2154/3
2156
2163
2165/3
2165/8
2160/1
3321
2165/1
2165/7
2165/4
2161
2165/6
2170
2174
2173
2172
2171
2183/2
2167
2169
26,8
26,5
2182/4
2183/1
2182/3
2182/5
26,7
2186/12
2186/5
2182/2
645/1
646
647/1
648/1
3343
2186/27
2186/29
2186/30
2186/14
2186/11
2186/3
514
2186/13
2186/31
566
2186/15
565
2189/1
2186/52
2186/17
2186/18
2186/19
744
2186/20
2186/21
2186/22
2186/23
2186/50
2186/24
627
2189/20
2186/43
2186/44
2186/45
2186/46
2186/47
2186/48
2186/49
2189/19
2187/1
2189/18
2186/2
2186/25
2186/26
2188/6
2188/5
722
2189/3
700
685
699
690
2189/12
743
721
755
756
2190/1
2190/2
2186/9
2189/4
2189/5
2189/6
2189/10
2189/9
2189/15
2189/16
2189/7
2186/42
2186/38
2186/41
2181/13
634/2
718
2189/14
757
2191/2
2194/3
2181/17
2186/39
2181/16
2189/13
2181/14
2186/34
503
480/2
2196/12
3533
2196/16
2196/10
634/1
479
2196/11
848
2194/5
2186/35
2186/37
480/1
2194/6
2194/2
774
571
430
3443
481
2195
2196/5
2196/4
2196/6
2181/15
2196/15
561
482
468
469
463
464
470
790
447
455
435
2181/2
2196/9
2196/14
2196/3
2196/2
2196/18
2181/25
2181/20
3237/11
3237/1
3237/12
3237/21
2181/24
3237/15

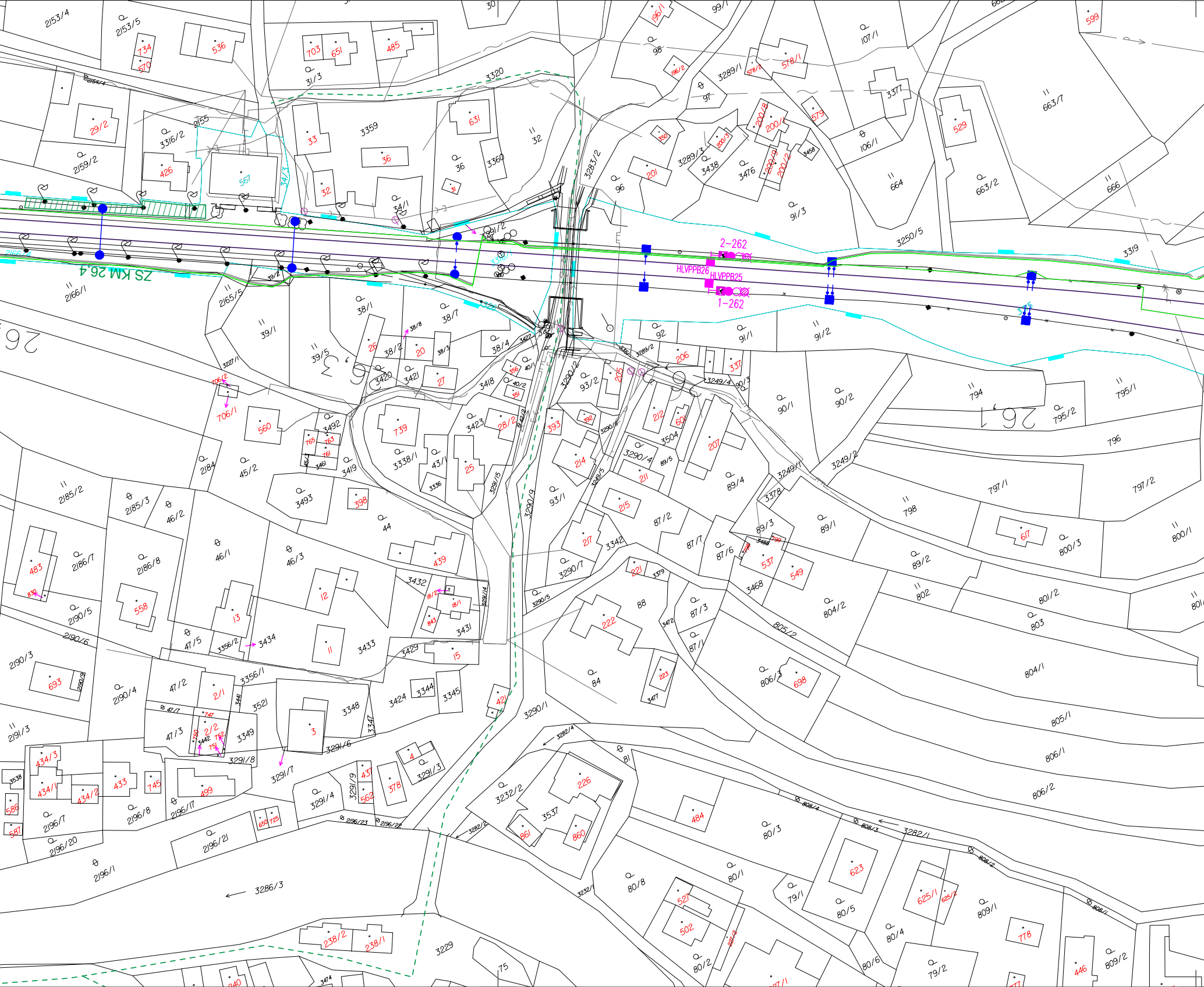
2153/4
2153/5
734
570
536
703
651
485
30
196/1
99/1
599
107/1
98
578/1
578/2
196/2
3289/1
31/3
3320
2154/4
29/2
3316/2
2155
2159/2
426
567
34/3
3359
33
36
631
32
3360
36
32
34/1
31
3283/2
96
201
3289/3
3438
350
200/3
200/8
200/1
3476
200/9
200/2
3458
579
3377
106/1
664
91/3
529
663/7
663/2
666
3250/5
3319
3291/2
2-262
HLVPPB26
HLVPPB25
1-262
ZS KM 26,4
2166/1
39/2
2165/5
39/1
38/1
38/8
38/7
26
38/2
20
38/3
38/4
3422
39/5
3420
3421
27
92
91/1
91/2
206
337
3289/2
3227/1
706/2
706/1
356
40/1
40/2
351
3418
3290/2
93/2
205
3249/4
90/3
90/1
90/2
794
795/1
795/2
796
560
3492
765
763
761
3461
45/3
739
3423
28/2
393
392
3290/6
212
601
3504
207
2184
45/2
3419
3338/1
43/1
25
3336
3291/5
214
3290/4
89/5
211
3249/5
89/4
3249/1
3249/2
797/1
797/2
2185/2
2185/3
46/2
3493
398
44
3290/9
93/1
215
87/2
3378
798
89/1
617
800/3
800/1
89/3
3488
799
217
3342
87/7
87/6
537
549
89/2
483
2186/7
2186/8
46/1
46/3
439
3290/7
221
3379
3468
802
801/2
804/2
830
558
12
3432
18/2
18/1
3291/4
843
3290/5
88
222
3472
87/3
803
2190/5
13
2190/6
47/5
3356/2
3434
11
3433
3429
15
3431
805/2
87/1
84
223
3477
806/3
698
804/1
2190/3
693
2190/9
2190/4
47/2
2/1
3356/1
3441
3521
3348
3424
3344
3345
421
3290/1
805/1
47/7
747
2191/3
47/3
750
3442
2/2
752
751
3349
3347
3291/6
3
3282/4
81
806/1
3291/8
3291/7
4
3291/3
3538
434/3
434/1
434/2
433
745
499
3291/4
3291/9
437
562
378
226
3232/2
484
806/2
586
587
2196/7
2196/8
2196/17
650
725
2196/23
2196/22
3282/2
3537
861
860
80/3
808/4
808/3
3282/1
2196/20
2196/21
2196/1
3286/3
3232/1
80/8
80/1
527
502
79/1
623
80/5
625/1
625/2
808/2
809/1
808/1
238/2
238/1
3229
75
80/2
80/4
80/6
79/2
778
446
809/2
240
3474

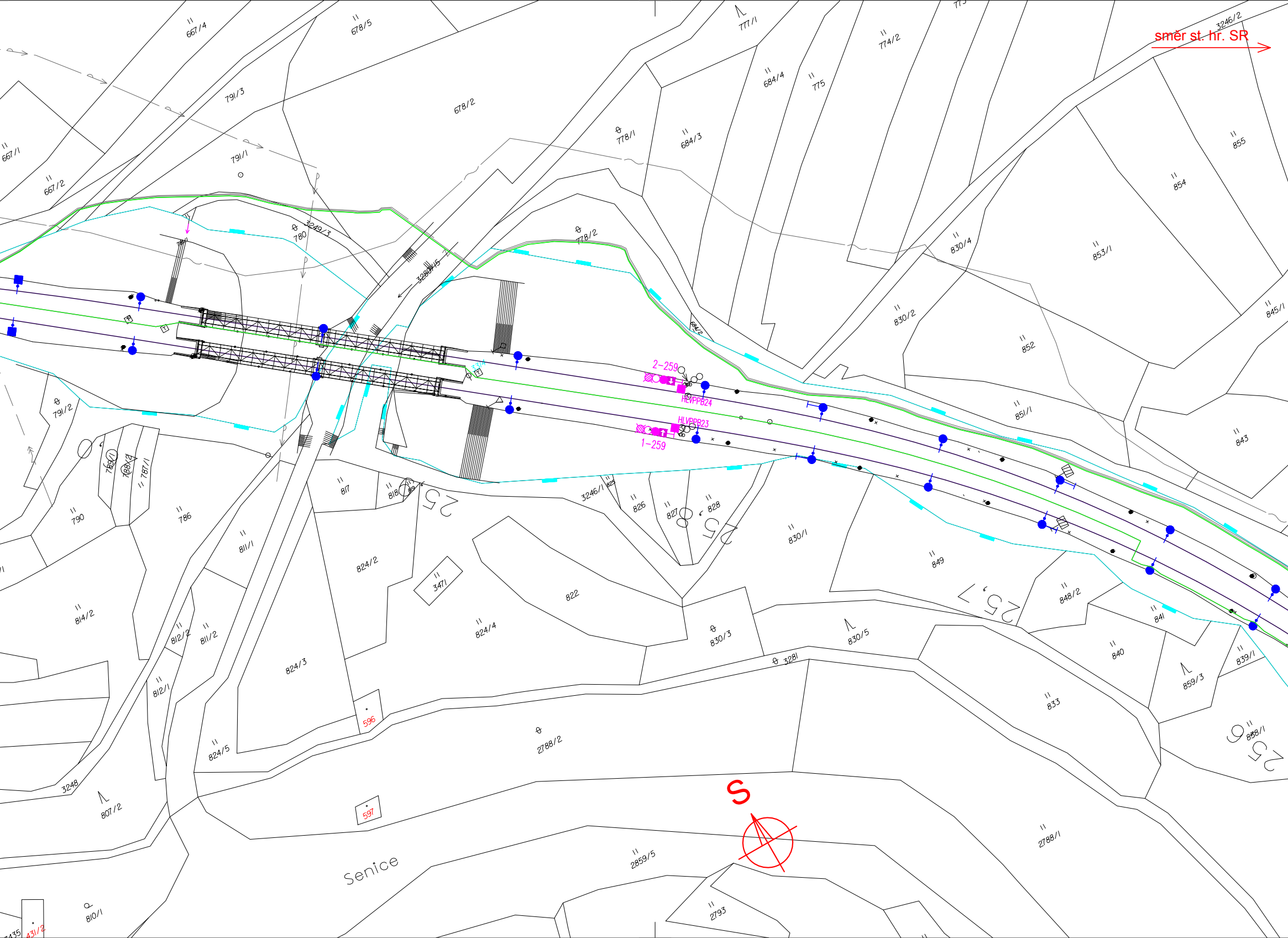

směr st. hr. SR
667/4
678/5
777/1
774/2
3246/2
791/3
678/2
684/4
775
667/1
667/2
791/1
778/1
684/3
855
854
3249/3
780
778/2
830/4
853/1
3280/5
684/2
830/2
845/1
852
2-259
HLVPPB24
HLVPPB23
1-259
791/2
851/1
843
789/1
788/2
787/1
817
818
3246/1
825
826
827
828
790
786
830/1
849
811/1
824/2
3471
822
257
848/2
841
814/2
812/2
811/2
824/4
830/3
830/5
840
839/1
859/3
812/1
824/3
3281
833
256
858/1
596
2788/2
824/5
3248
807/2
597
S
2788/1
Senice
2859/5
810/1
2793
431/2
435

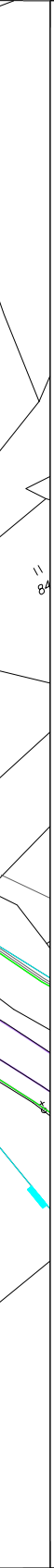

LEGENDA BAREVNÉHO ROZLIŠENÍ OBJEKTŮ:

⬛	STÁVAJÍCÍ KOLEJE A JINÉ STÁVAJÍCÍ OBJEKTY
⬛	KATASTRÁLNÍ MAPA
🟥	NOVÉ KOLEJE, TUNELY, KOMUNIKACE A POZ. STAVBY
🟦	ODVODNĚNÍ KOLEJIŠTĚ, TUNELU
🟦	PROVIZORNÍ KOMUNIKACE
🟦	TRAKČNÍ VEDENÍ, MOSTNÍ OBJEKTY
🟦	VODOVODY
🟪	KANALIZACE
🟪	ZABEZPEČOVACÍ ZAŘÍZENÍ
🟥	SILNOPROUD
🟩	SDĚLOVACÍ ZAŘÍZENÍ
🟩	PROVIZORNÍ STAVY
🟩	OCHRANY
🟪	SOUVISEJÍCÍ STAVBY
🟨	DEMOLICE A DEMONTÁŽE
●—●—●	HRANICE KATASTRŮ
— —	HRANICE OBVODU DRÁHY - POZEMEK SŽ
— —	HRANICE OBVODU DRÁHY - POZEMEK ČD

LEGENDA BAREVNÉHO ROZLIŠENÍ POVRCHŮ:

🟩	ZELEŇ
🟨	CHODNÍK
🟨	CHODNÍK NA NÁSTUPIŠTI
🟧	NAKLÁDACÍ PLOCHY
🟧	VOZOVKA
🟥	NÁSTUPIŠTĚ
▨	ZAŘÍZENÍ STAVENIŠTĚ
☐	DEMOLICE BUDOV S ČÍSLEM POPISNÝM
▨	HRUBÉ TERÉNNÍ ÚPRAVY

LEGENDA STÁVAJÍCÍCH INŽENÝRSKÝCH SÍTÍ:

- SDĚLOVACÍ KABELY
- SDĚLOVACÍ NADZEMNÍ VEDENÍ
- RADIOVÉ SÍTĚ
- ZABEZPEČOVACÍ KABELY
- NN KABELY
- NN NADZEMNÍ VEDENÍ
- VN KABELY
- VN NADZEMNÍ VEDENÍ
- VVN KABELY
- VVN NADZEMNÍ VEDENÍ
- VODOVOD PITNÁ VODA
- VODOVOD UŽITKOVÁ VODA
- KANALIZACE
- KANALIZACE JEDNOTNÁ
- KANALIZACE DEŠŤOVÁ
- KANALIZACE SPLAŠKOVÁ
- KANALIZACE VÝTLAK
- NTL PLYNOVOD
- STL PLYNOVOD
- VTL PLYNOVOD
- HORKOVOD
- PAROVOD
- TEPLOVOD

SEZNAM PŘÍLOH (KLAD LISTŮ KOORDINAČNÍ SITUACE)

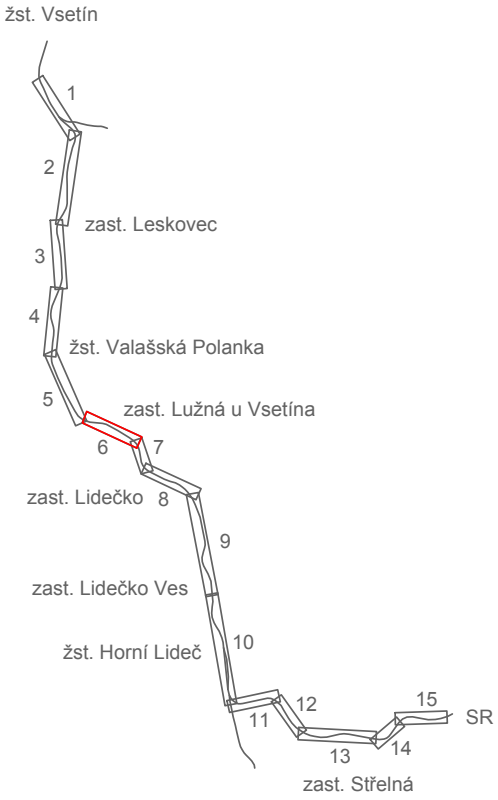
žst. Vsetín
1
2
zast. Leskovec
3
4
žst. Valašská Polanka
5
zast. Lužná u Vsetína
6
7
zast. Lidečko
8
9
zast. Lidečko Ves
žst. Horní Lideč
10
11
12
13
14
15
SR
zast. Střelná

EVROPSKÁ UNIE
Evropské strukturální a investiční fondy
Operační program Doprava

Ministerstvo dopravy
Státní fond dopravní infrastruktury

Jiná ověření:

Paré:

Orientační schéma:

ŽST Vsetín
ZAST Leskovec
ŽST Valašská Polanka
ZAST Lužná u V.
ZAST Lidečko
ZAST Lidečko ves
ŽST Horní Lideč
ZAST Střelná
SR

Razítko oprávněné osoby:

Podpis:
Datum:

Revize:	Datum:	Popis:	Kontroloval:
001	29.1.2023	Definitivní odevzdání dokumentace	Ing. Jiří Pelc
002	5.5.2023	Aktualizace	Ing. Jiří Pelc
003	16.10.2023	Po připomínkách	Ing. Jiří Pelc

Stavebník/Investor: **Správa železnic, státní organizace**
Adresa: Dlážděná 1003/7, 110 00 Praha 1
Zástupce investora: Stavební správa východ
Adresa: Nerudova 773/1, 779 00 Olomouc

SPRÁVA ŽELEZNIC

Zhotovitel díla: **SUDOP Brno, spol. s r.o.**
Adresa: Kounicova 688/26, 611 36 Brno
Kontakt:
T: +420 972 625 804
E: sudop@sudop-brno.cz

SUDOP BRNO

Zhotovitel objektu: **SUDOP Brno, spol. s r.o.**
Adresa: Kounicova 688/26, 611 36 Brno
Kontakt:
T: +420 972 625 804
E: sudop@sudop-brno.cz

SUDOP BRNO

Hlavní projektant (HIP): Ing. Jiří Pelc
Specialista: Ing. Jiří Pelc

Název stavby/akce: **Státní hranice Slovenská republika (Střelná) – Vsetín (mimo) - konverze**
Označení investora: S621800296
Označení zhotovitele: 21097-01-0922

Název části: Koordinační situační výkres
Označení části: C.3

Název objektu/dílčí části: -
Označení objektu/komplexu:

Název přílohy: Situace
Název dílčí části přílohy: km 27,1 - km 25,6
Číslo přílohy: **6**

Odpovědný projektant: Ing. Jiří Pelc
Zpracovatel přílohy: Milan Bříza
Měřítko: 1:1000
Formáty: 9 x A4
Stupeň dokumentace: **DÚR**

Kraj: Zlínský
Katastrální území: Lužná u Vsetína [689416]
TUDU:
Smluvní datum zpracování: **11.9.2023**

Označení investora:	Stupeň dokumentace:	Část:	Objekt:	Podobjekt:	Příloha:	Revize:
S 6 2 1 8 0 0 2 9 6	_ D U R X	_ C 3 X X X	_ X X X X X X X X	_ X X	_ 6 _ X X X	_ 0 0 3